

# Note rapide

## Schéma régional des continuités écologiques : la trame boisée

Le schéma régional des continuités écologiques (SRCE) a été adopté en mai 2010. Il vise à préserver et restaurer les continuités écologiques dans le Bassin parisien. La trame boisée est l'un des éléments clés de ce schéma.

**Notes de synthèse**

- Le SRCE est un document de planification régionale qui définit les continuités écologiques à préserver et restaurer.
- Il vise à préserver et restaurer les continuités écologiques dans le Bassin parisien.
- La trame boisée est l'un des éléments clés de ce schéma.

# Note rapide

## en faveur des berges du «Fluveve» en Île-de-France

Le schéma régional des continuités écologiques (SRCE) a été adopté en mai 2010. Il vise à préserver et restaurer les continuités écologiques dans le Bassin parisien. Le «Fluveve» est un réseau de berges qui fait partie de ce schéma.

**Notes de synthèse**

- Le SRCE est un document de planification régionale qui définit les continuités écologiques à préserver et restaurer.
- Il vise à préserver et restaurer les continuités écologiques dans le Bassin parisien.
- Le «Fluveve» est un réseau de berges qui fait partie de ce schéma.

# SPÉCIAL BASSIN PARISIEN

INSTITUT D'AMÉNAGEMENT ET D'URBANISME ÎLE-DE-FRANCE

# Migrations Île-de-France-Bassin Parisien: Quelles évolutions?

Sandrine BEAUFILS, IAU-IDF, Département «aménagement, habitat, équipements et gestion locale»

# Capitalisation des savoirs sur le Bassin parisien

## Volume 3 : Acquis des séminaires scientifiques de 2009

# les Publications

# Perspectives Bassin parisien

## 7 engagements des Régions pour un Bassin parisien attractif, durable et solidaire

# NOTE RAPIDE

## SUR LE BILAN DU S.D.R.I.F.

### MARS 2002

Les franges franciliennes face au développement métropolitain

Le SDRIF de 1994 a été le plus ambitieux des plans de développement régional de la région Île-de-France. Il a permis de définir les orientations de développement de la région pour les années à venir.

# Note rapide

## L'Île-de-France, premier hinterland fluvial des conteneurs du port de Havre

Le port de Havre est devenu le premier port français pour le trafic de conteneurs. L'Île-de-France est devenu son principal hinterland fluvial.

# les Cahiers

## Le Bassin parisien, une méga-région ?

# Note rapide

## Schéma régional des continuités écologiques : la trame aquatique

Le schéma régional des continuités écologiques (SRCE) a été adopté en mai 2010. Il vise à préserver et restaurer les continuités écologiques dans le Bassin parisien. La trame aquatique est l'un des éléments clés de ce schéma.

# NOTE RAPIDE

## POPULATION - MODES-DE-VIE

### DECEMBRE 2007

Le tourisme fluvial en Île-de-France : une image à valoriser

Le tourisme fluvial est en pleine croissance en Île-de-France. Il est devenu un secteur important de l'économie régionale.

# Note rapide

## L'impact des sites logistiques en Île-de-France

### Résultats des enquêtes et ratios

Les sites logistiques ont un impact important sur l'économie et l'environnement de l'Île-de-France. Il est important d'évaluer cet impact et de le limiter.

# Bassin parisien et interrégionalité dans les documents régionaux de planification

# Note rapide

## Près d'un million de ménages franciliens en plus à l'horizon 2030

Le nombre de ménages franciliens va augmenter de près d'un million d'ici 2030. Cela pose de nouveaux défis pour l'aménagement et le logement.

# les Carnets pratiques

## Comment encourager l'intensification urbaine ?

Comment encourager l'intensification urbaine ? C'est le thème de ce carnet pratique. Il propose des pistes pour favoriser un développement urbain plus durable.


# Note rapide

## Les véloroutes, un outil pour le développement durable du tourisme

Les véloroutes sont un outil important pour le développement durable du tourisme. Elles permettent de découvrir la région de manière écologique et saine.

# SYNTHÈSE TERRITORIALE

## Les territoires interrégionaux



“ Le Bassin parisien est une échelle indispensable de la métropole francilienne. Les interactions sont de plus en plus fortes entre les 25 millions d’habitants et les problèmes que cela pose, ce qui impose une coordination des actions dépassant le cadre régional et nécessite d’une coopération interrégionale au sein de la Conférence permanente des présidents des huit régions (la « C8 ») a donné à l’IAU île-de-France l’occasion de publier ce numéro. Depuis longtemps, l’IAU île-de-France a pris en compte le Bassin parisien comme centre de ressources pour le Bassin parisien.

### > **Le Bassin parisien, une méga-région ?**

En publiant ce numéro des *Cahiers* portant sur le Bassin parisien, à l’heure où les projecteurs sont tournés vers le Grand Paris, l’IAU île-de-France entend décaler les regards. Il invite à analyser différemment la métropole francilienne en prenant compte à toutes les échelles et à penser un très grand territoire autour d’une métropole de rang mondial. Le Bassin parisien prend dès lors une dimension nouvelle : celle d’un espace de coopération entre acteurs visant à partager une stratégie commune, positivant les interdépendances.

### > **Perspectives Bassin parisien**

*Perspectives Bassin parisien* est un document concis, illustré par une cartographie claire à une échelle inhabituelle. Il s’articule autour de 7 engagements des Régions pour un Bassin parisien attractif, durable et solidaire :

- Ouvrir le Bassin parisien aux échanges maritimes internationaux.
- Renforcer l’accessibilité au réseau LGV (ligne à grande vitesse) européen et aux plates-formes aéroportuaires franciliennes.
- Faciliter les déplacements au sein du Bassin parisien.
- Encourager un Bassin parisien plus équilibré.
- Promouvoir des stratégies communes d’innovation et de développement économique.
- Valoriser les continuités naturelles.
- Permettre la mise en œuvre des engagements.

Le cadre de référence *Perspectives Bassin parisien* a été entériné par la Conférence permanente des présidents des huit régions « C8 » le 30 septembre 2009 à Bruxelles.

possible à considérer pour l'aménagement du territoire  
tant nombreuses entre ce vaste espace de plus de  
matiques spécifiquement franciliennes,  
passant les strictes limites régionales. La mise en place  
préférence des présidents de région du Bassin parisien  
occasion d'investir en profondeur ces territoires.  
compte cette dimension dans ses travaux et se propose  
pour investir de façon pérenne ce vaste espace. ”

### > **Capitalisation des savoirs sur le Bassin parisien**

Volumes 1 / 2 / 3

**Volume 1** : « Éléments bibliographiques de 1960 à  
aujourd'hui »

**Volume 2** : « Analyse synthétique : capitalisation  
des savoirs sur le Bassin parisien »

**Volume 3** : « Acquis des séminaires scientifiques  
de 2009 »

En partenariat avec Géographie-Cités

« Le Bassin parisien : un espace métropolitain ? »

### > **Bassin parisien et interrégionalité dans les documents régionaux de planification**

Dans le cadre des réflexions sur le Bassin parisien,  
cette étude a pour objectif de « consolider » les  
principaux documents régionaux d'aménagement et  
de développement du territoire approuvés dans le  
Bassin parisien (SDRAT, SDRE, Contrats de projet État-  
Région). Il s'agit d'établir une présentation synthétique  
de ces documents permettant de faire émerger les  
convergences et divergences entre les documents  
des différentes régions, les discours sur  
l'interrégionalité, le Bassin parisien et son insertion  
nationale et européenne ainsi que le traitement des  
franges interrégionales.


Au-delà de ces travaux et publications,  
la démarche vise à conforter le rôle de l'IAU îdF  
comme centre de ressources sur le Bassin parisien,  
en particulier sur les données mobilisables et sur  
les évolutions des projets à dimension territoriale  
des régions.

Toutes ces études et analyses sont disponibles :

[www.iau-idf.fr/debats-enjeux/](http://www.iau-idf.fr/debats-enjeux/)

[le-bassin-parisien-un-espace-metropolitain.html](http://le-bassin-parisien-un-espace-metropolitain.html)





## Les éditions périodiques

Elles se composent des *Cahiers*, des *Note rapide* et de la *Newsletter*.

### > *Les Cahiers*

Ils s'articulent autour de trois rubriques : Comprendre, Agir, Anticiper.

### > *Note rapide*

Les *Note rapide* permettent à l'IAU îdF de se positionner sur des questions d'actualité. Près d'une quarantaine sont publiées chaque année.

### > *La Newsletter*

Mensuelle, elle est disponible sur le site internet.

**Abonnement gratuit** en page d'accueil du site internet ([www.iau-idf.fr](http://www.iau-idf.fr)).

## Les éditions spécifiques

Elles analysent le territoire en mettant en valeur les bonnes pratiques.

### > *Les Carnets pratiques*

Illustration par l'exemple de la mise en œuvre concrète des grands objectifs du projet de Schéma directeur régional.

### > *Les chiffres-clés de l'Île-de-France*

Deux références incontournables :

- *Les chiffres-clés de la région Île-de-France*, en partenariat avec la CRCI Paris - Île-de-France et l'Insee.


- *Le Mémento de l'environnement*, en partenariat avec l'Inra, la DIRE, l'Ademe, Airparif, l'ORS et l'Arene.

### > *Les Atlas*

Réalisés en partenariat, ils présentent une cartographie complète : *Atlas des Franciliens*, *Atlas de la santé*, *Atlas rural et agricole*...

### > *L'exploitation des grandes enquêtes*

*Les conditions de logement en Île-de-France*, *Géographie de l'emploi*, Enquête de « victimation ».



#### Diffusion, vente et abonnement :

Olivier LANGE (01 77 49 79 38) - [olivier.lange@iau-idf.fr](mailto:olivier.lange@iau-idf.fr)

#### Sur place :

Librairie ÎLE-DE-FRANCE, accueil IAU - 15, rue Falguière, Paris 15<sup>e</sup>  
(01 77 49 77 40)

#### Par correspondance :

INSTITUT D'AMÉNAGEMENT ET D'URBANISME DE LA RÉGION  
D'ÎLE-DE-FRANCE - 15, rue Falguière - 75740 Paris Cedex 15  
Abonnement et vente au numéro : <http://www.iau-idf.fr>

#### Bon de commande

Référence de la/les publication(s) .....

.....

Nom .....

Organisme .....

Adresse .....

Code postal .....

Localité .....

Pays .....

Mél. ....



## Le site internet : [www.iau-idf.fr](http://www.iau-idf.fr)

Études, publications de l'IAU îdF et dossiers thématiques en Île-de-France, en France, en Europe et à l'international.

Ressources cartographiques et documentaires directement accessibles. 1 200 visiteurs consultent le site chaque jour (moyenne établie en octobre 2009).

