

Un nouveau sens pour la planification

Développement durable et métropoles

Heiko Kasseckert

Planification stratégique de quatre métropoles : Francfort

Journée européenne / 15 mai 2009



Metropolitan Planning in Europe –
The Frankfurt/Rhein-Main case

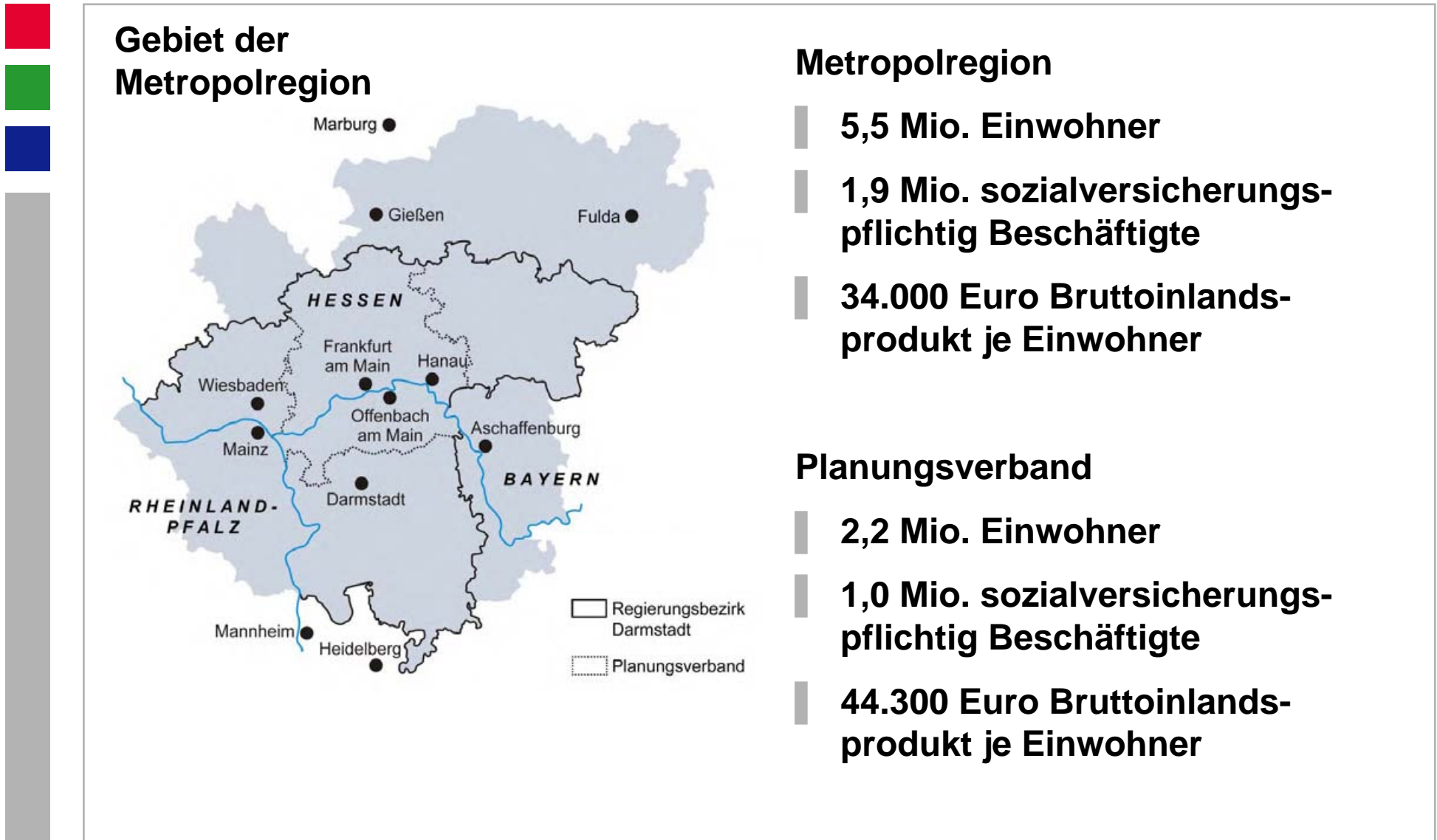


Heiko Kasseckert, Planungsverband Frankfurt Rhein-Main, Metrex Paris, 15th May 2009


Metropolitan planning in Europe – The Frankfurt Rhein-Main case: a polycentric region



Die Metropolregion Frankfurt/Rhein-Main



The planning system in the Land of Hesse



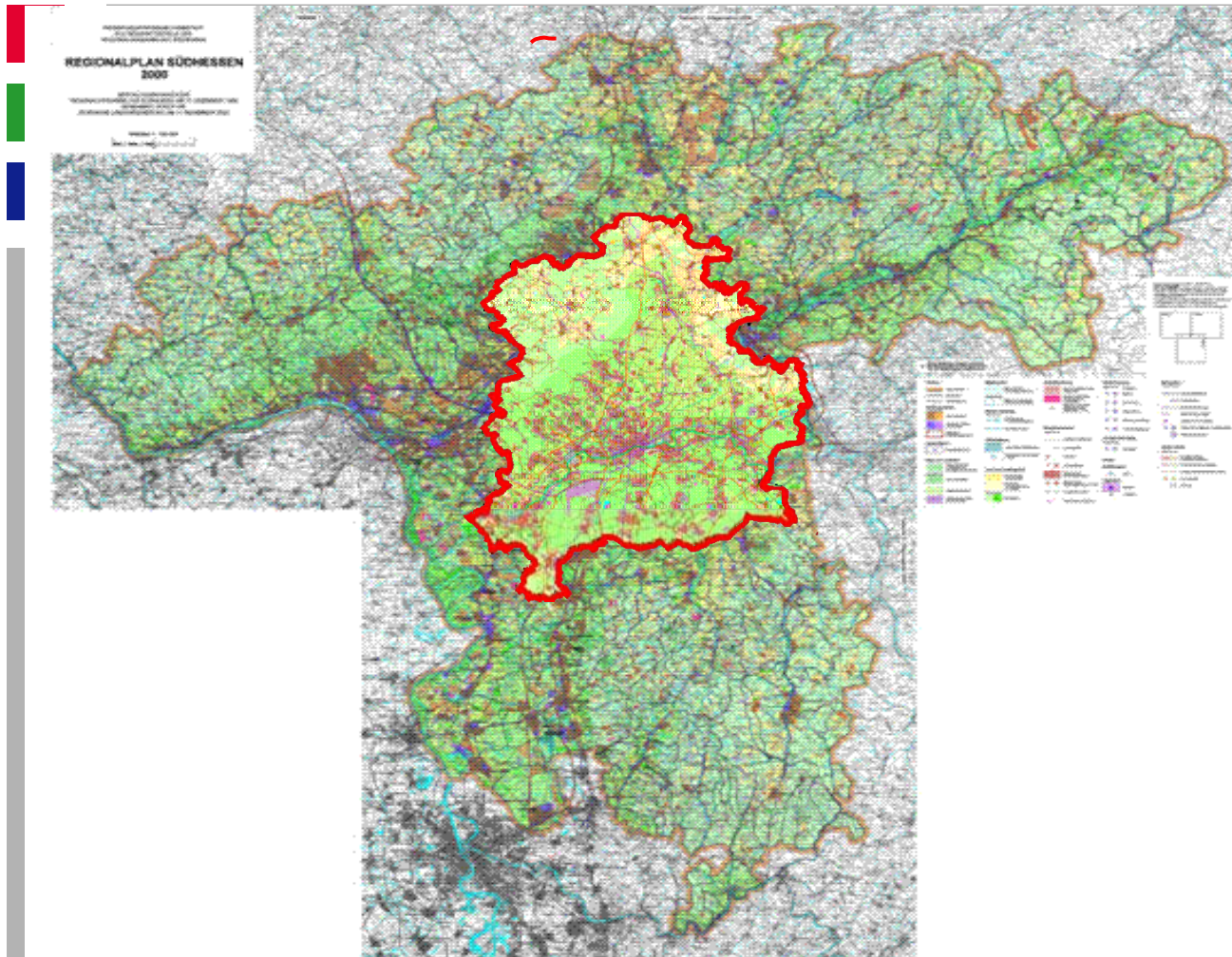
Hessen

- ▬▬▬ Dreistufiges Planungssystem

Ballungsraum

- ▬▬▬ Zweistufiges Planungssystem

Der Regionale Flächennutzungsplan

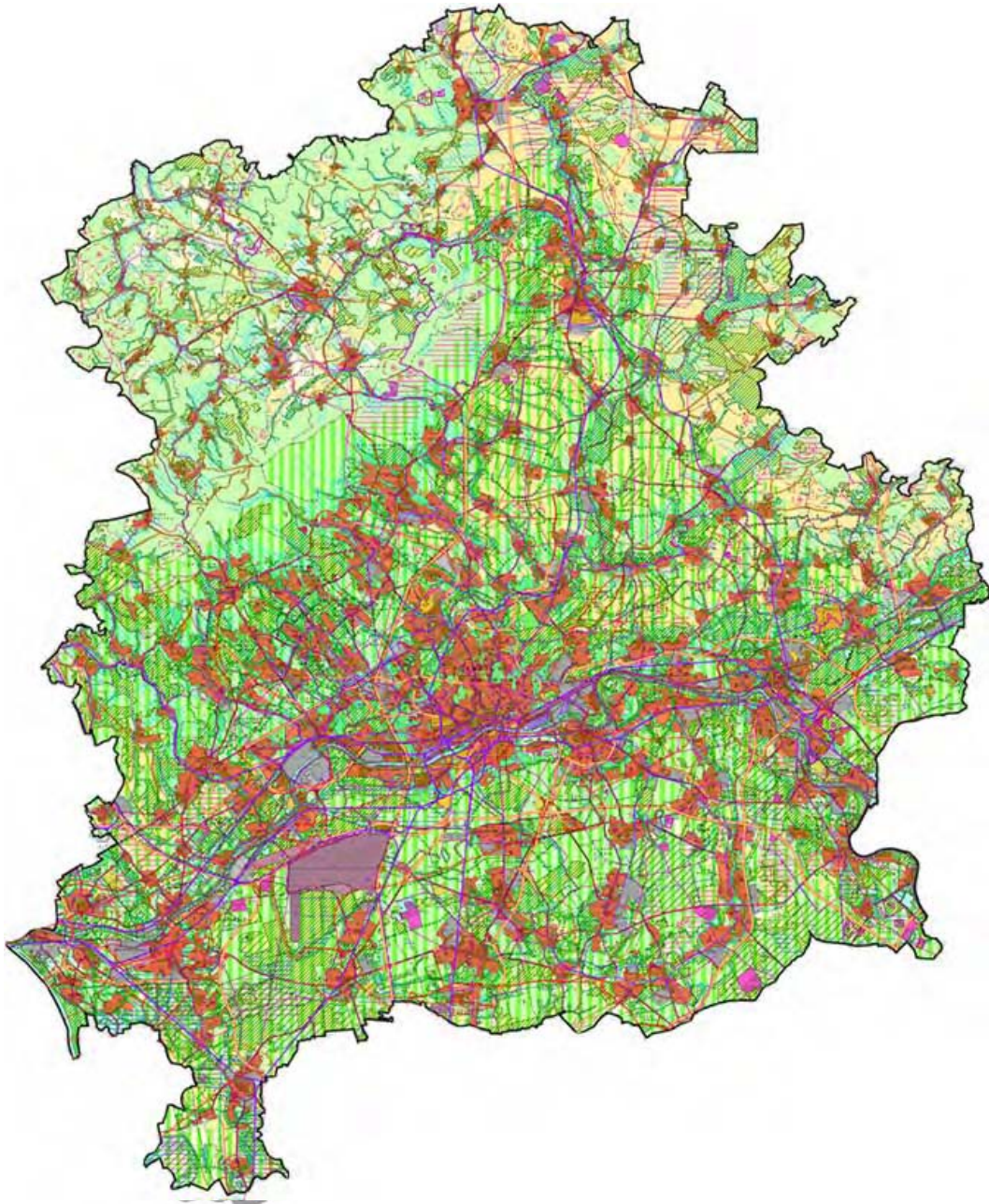


Der Regionale Flächennutzungsplan gilt für die 75 Städte und Gemeinden des Ballungsraums.

Er ist Regionalplan und Flächennutzungsplan in Einem.

Er stellt die Entwicklung für den Ballungsraum bis 2020 dar.

The „regional land-use plan“ Frankfurt / Rhein-Main



PLANSCHICHTEN

Bauflächen

Grünflächen

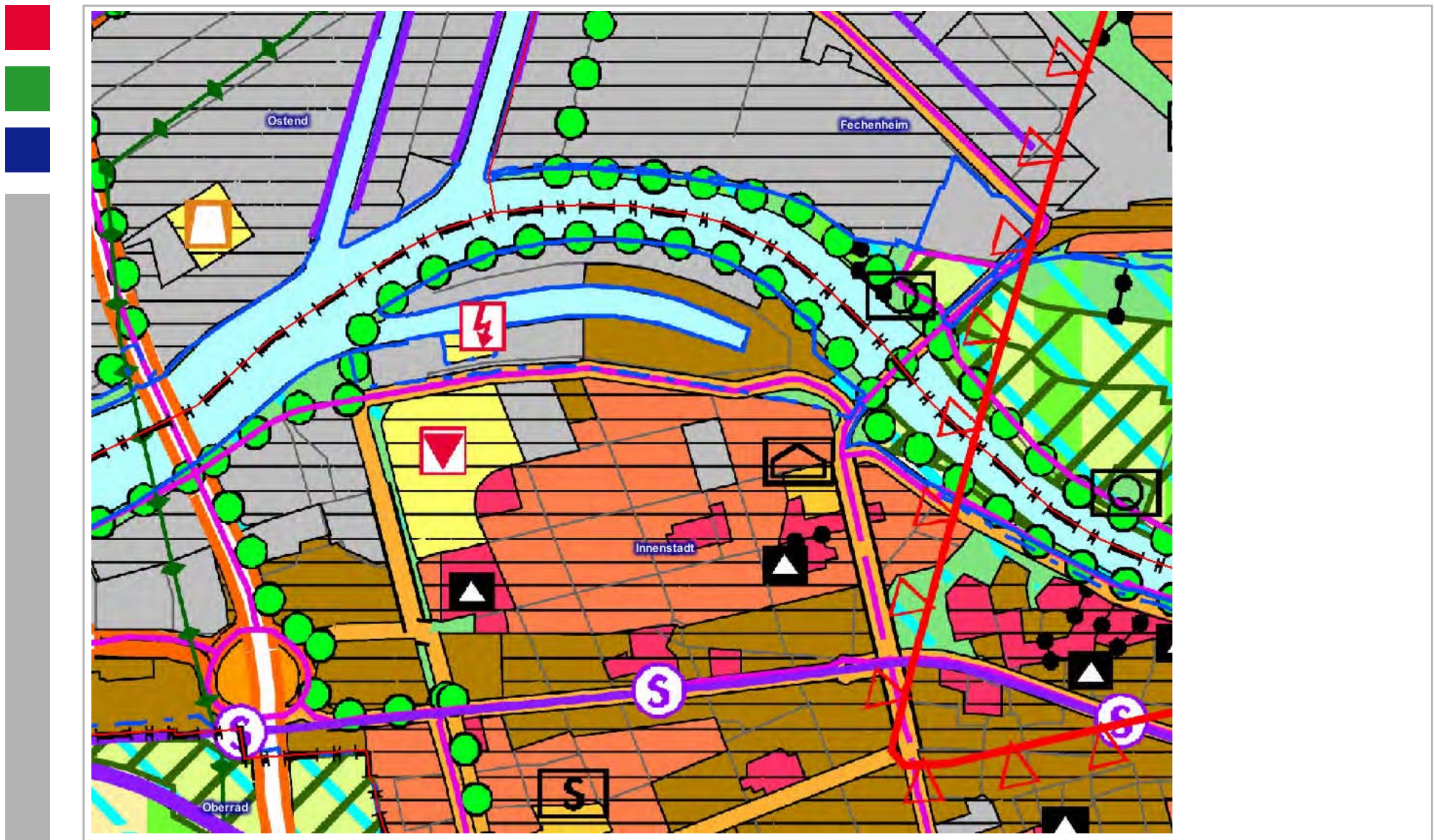
Land- und Forstwirtschaft

Natur und Landschaft

Verkehr

Vorentwurf des Regionalen
Flächennutzungsplans

The regional land-use plan Frankfurt / Rhein-Main in detail (Frankfurt and Offenbach dockland areas)



Different categories of retail areas in Frankfurt city; part of the regional retail concept



Vielen Dank für die Aufmerksamkeit!



www.planungsverband.de