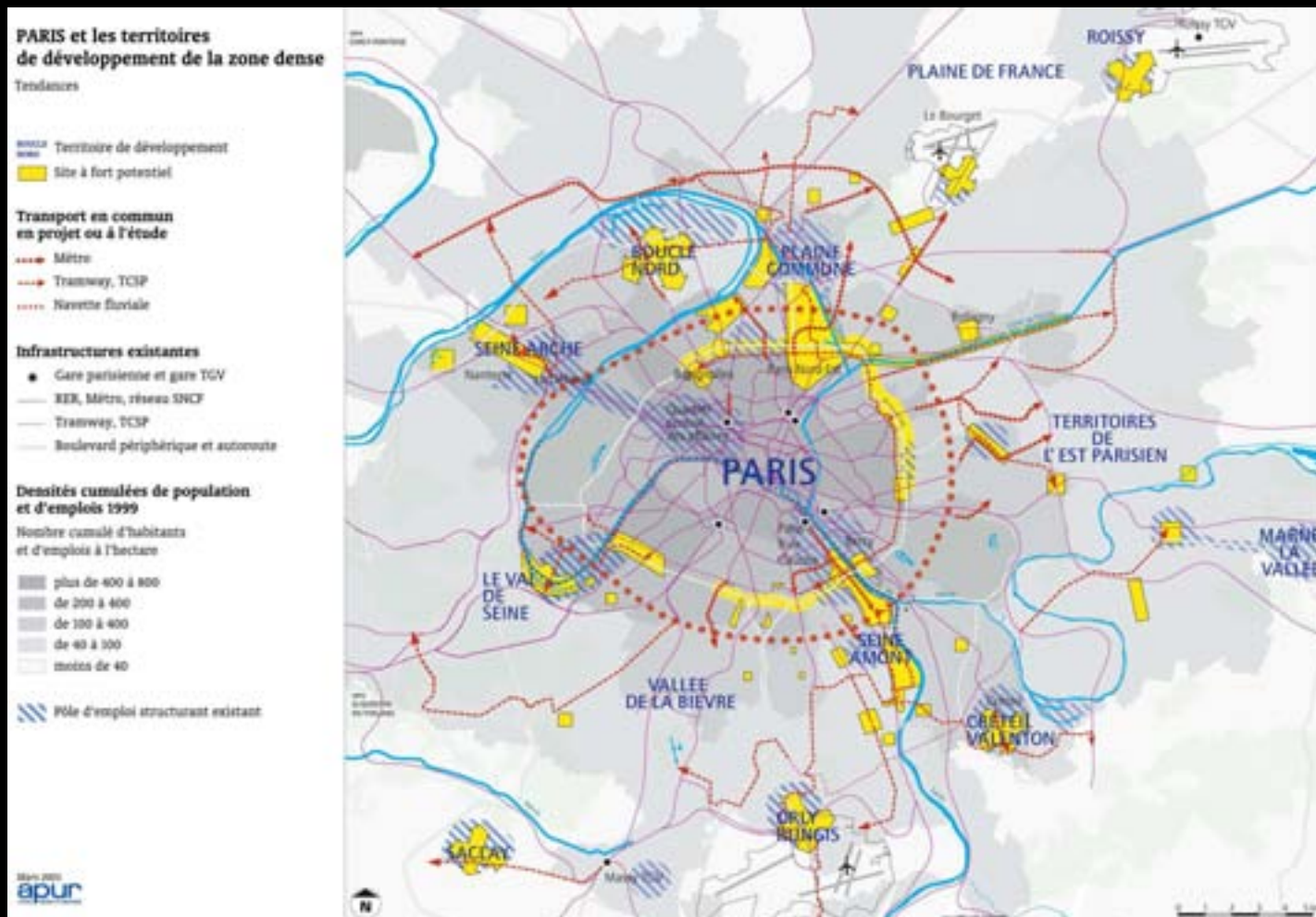


**Quels grands projets urbains pour l'Ile-de-France ?  
expériences européennes**

**Pierre MANSAT Adjoint au Maire de Paris**

**23 novembre 2007**





CARTE DE LA CONTRIBUTION DE PARIS AU SDRIF

# PARIS-NORD-EST et PLAINE SAINT-DENIS

950 hectares en projet



## PARIS-NORD-EST

200 hectares - 1.100.000 m<sup>2</sup> de SHON - 5.000 logements (50% de logement social) - 25.000 emplois



ESQUISSE DE L'AGENCE DUSAPIN - LECLERCQ

## PARIS-NORD-EST (Gare des Mines)

22 hectares - 300.000m<sup>2</sup> de SHON dont 2/3 sur Paris et 1/3 sur Plaine Commune

1500 logements (50% de logement social) - 6.000 emplois

enfouissement du  
boulevard  
périphérique

bâtiment pont



ESQUISSE DE L'AGENCE DUSAPIN - LECLERCQ

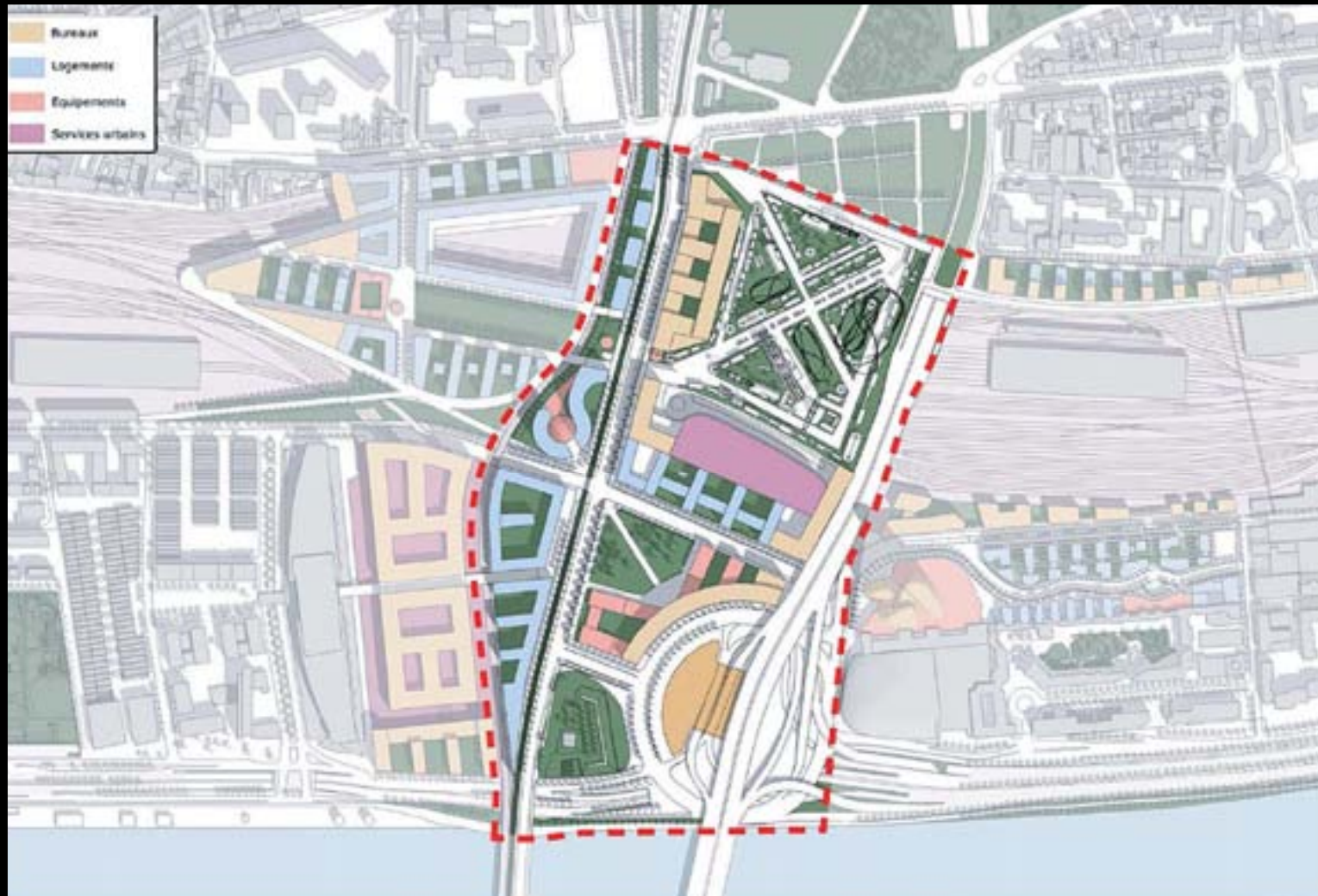
# BERCY - PONIATOWSKI

30 hectares en projet en relation avec Charenton-le-Pont



# BERCY - PONIATOWSKI

30 hectares - 425.000 m<sup>2</sup> de SHON - 2.500 logements (50% de logement social) - 9.000 emplois



ESQUISSE DE L'APUR

# BERCY - PONIATOWSKI

un des sites où la question de la hauteur a été posée



ESQUISSE DE L'AGENCE BARTHELEMY - GRINOT

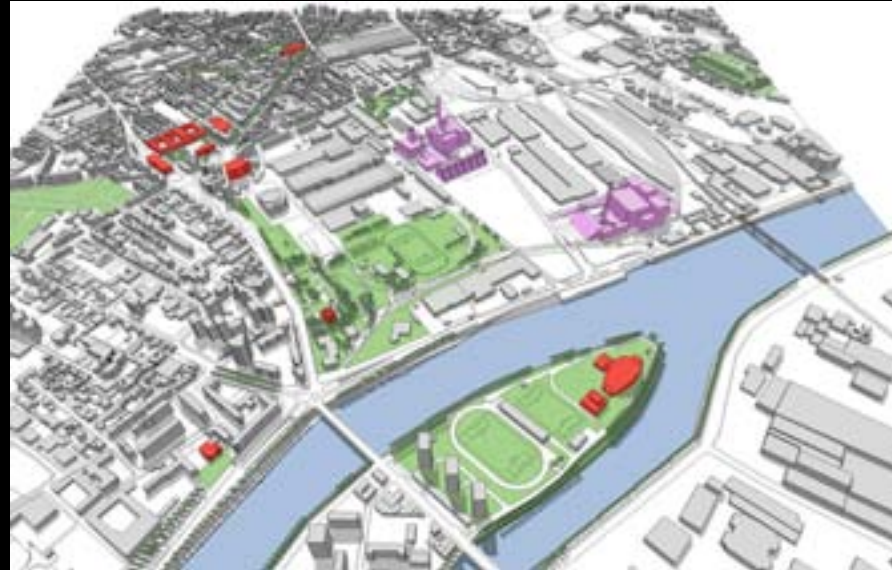
# LES DOCKS à SAINT-OUEN

100 hectares en projet dont 10% de foncier parisien



# LES DOCKS à SAINT-OUEN

100 hectares - 740.000 m<sup>2</sup> de SHON - 4.000 logements - 10.000 emplois



EXISTANT



POTENTIALITES

parc de 15 hectares

ESQUISSES DE L'APUR

## Groupe de travail « Hauteurs »























