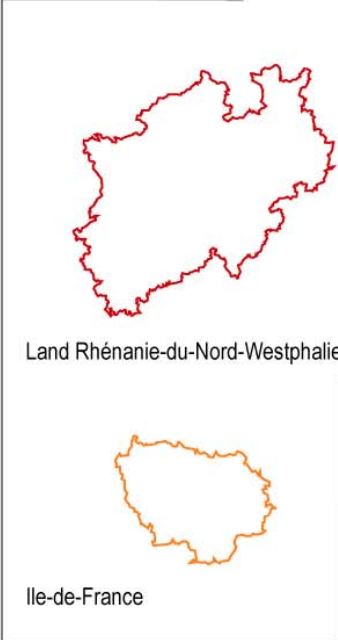


[Echelle européenne]

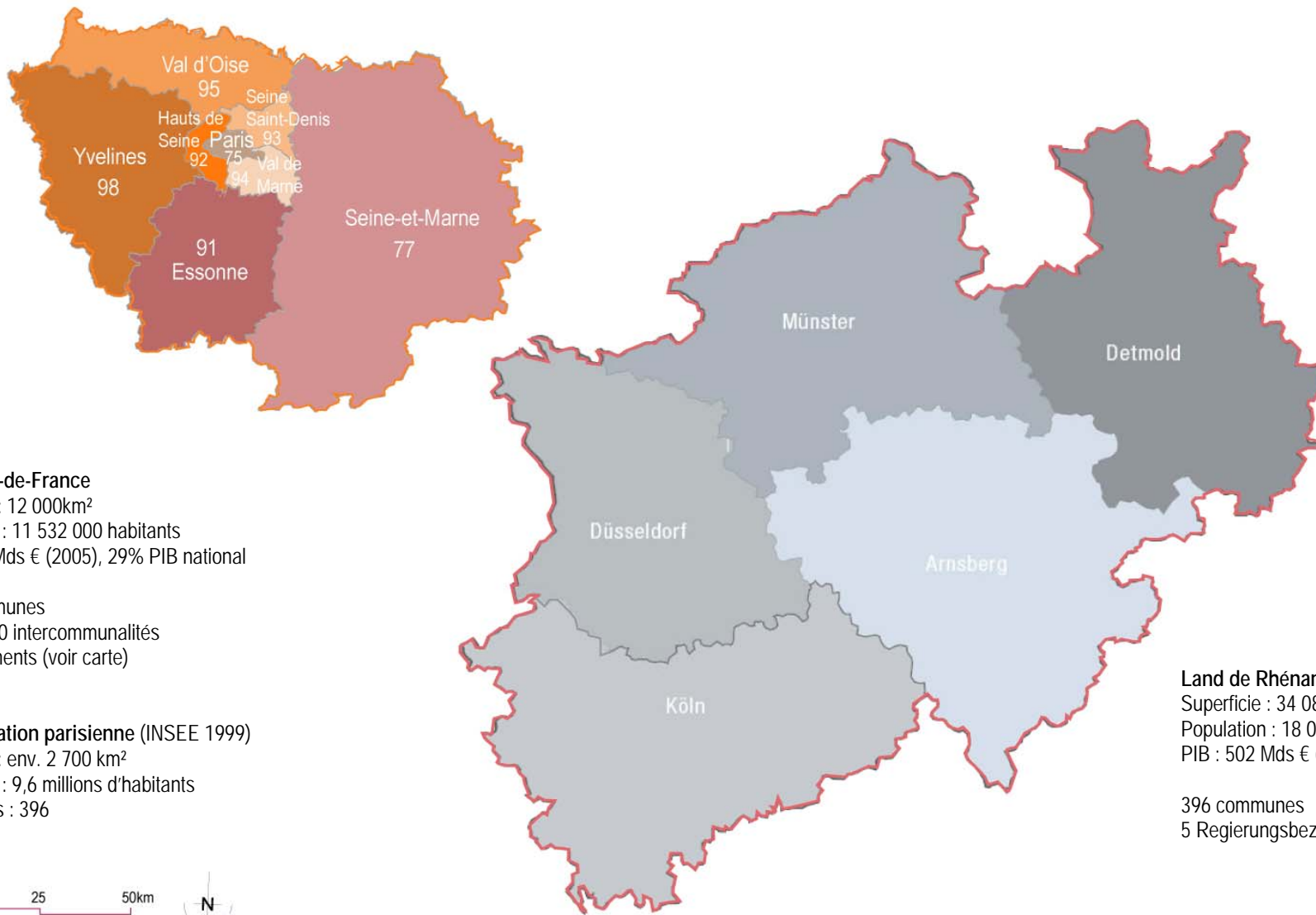


SCHEMAS COMPARATIFS:



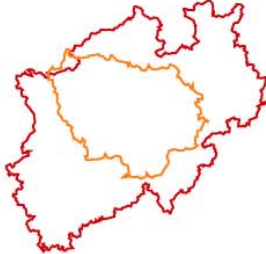
## [Echelle nationale]

### Ile-de-France + Land de Rhénanie-du-Nord-Westphalie

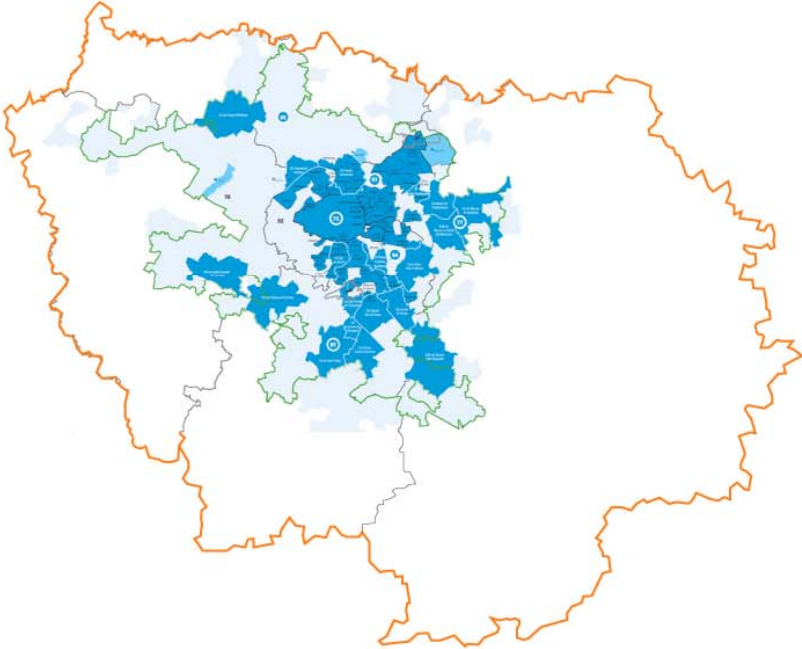


# [Echelle régionale] Ile-de-France

SCHEMA COMPARATIF:



Ile-de-France/  
Land Rhénanie-du-Nord-Westphalie



# [Echelle régionale] Land Rhénanie-du-Nord-Westphalie

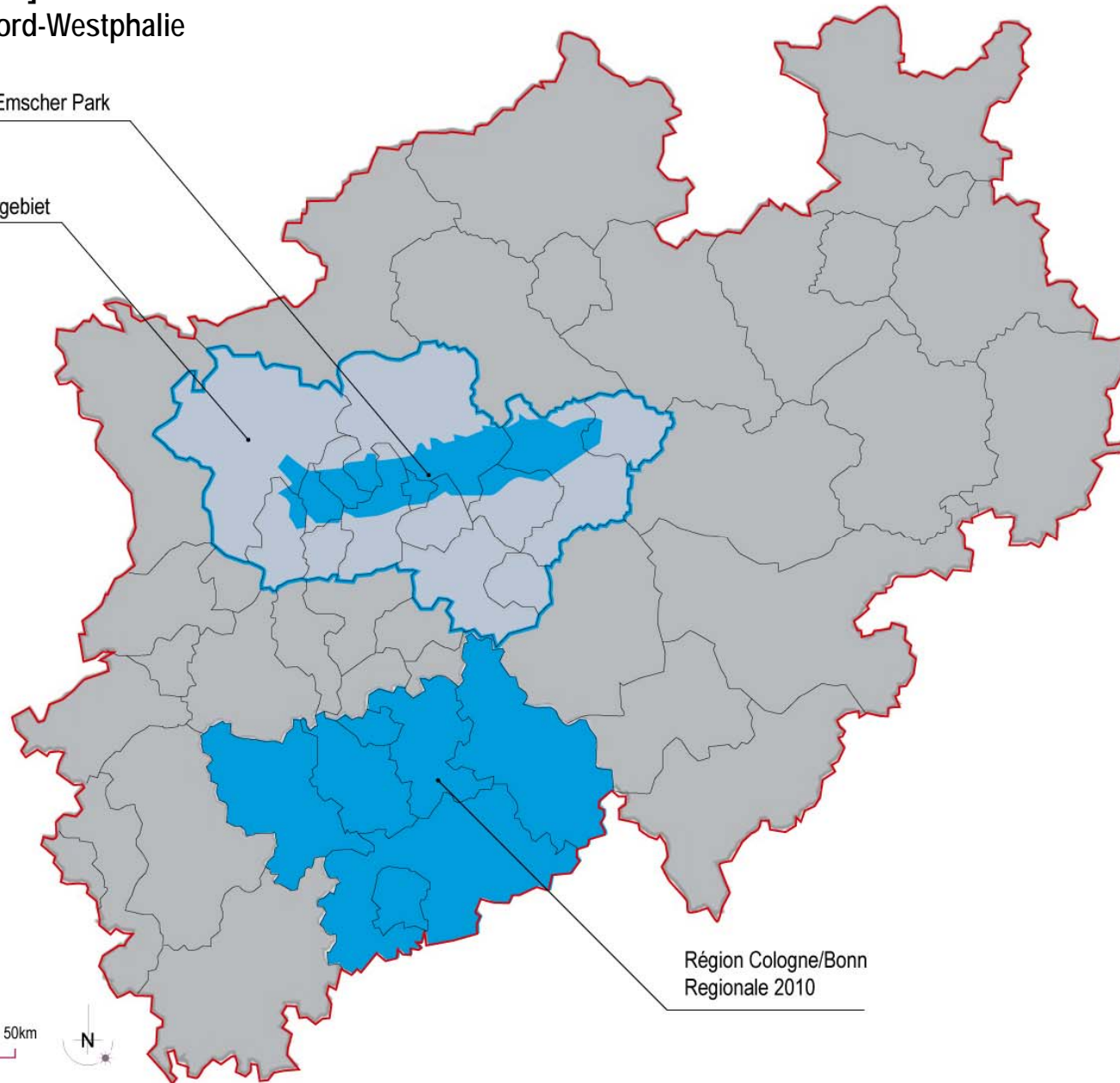
SCHEMA COMPARATIF:



Ile-de-France/  
Land Rhénanie-du-Nord-Westphalie

IBA Emscher Park

Ruhrgebiet



Région Cologne/Bonn  
Regionale 2010

0 25 50km



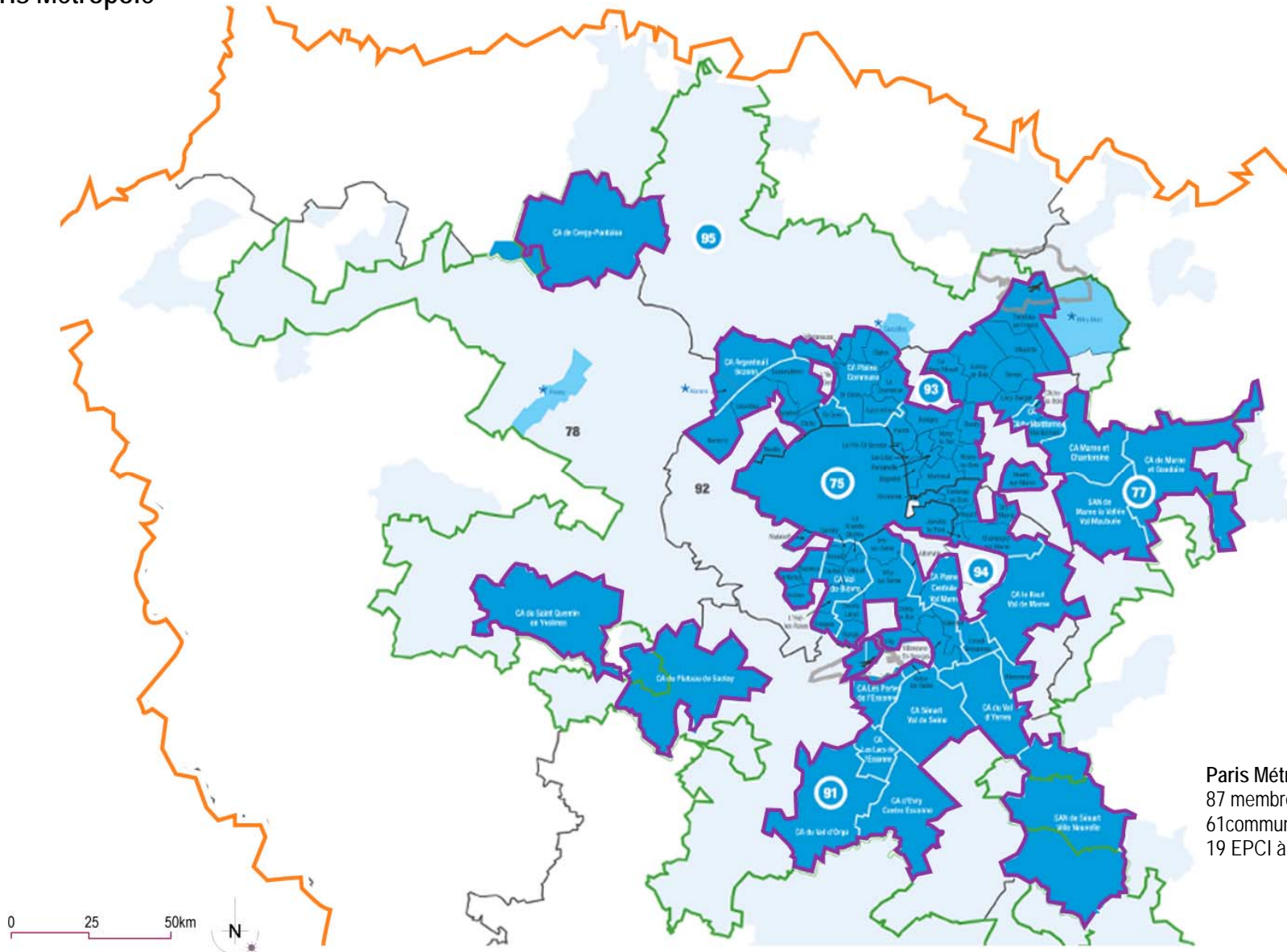
# [Echelle région métropolitaine]

## Paris Métropole

SCHEMA COMPARATIF:



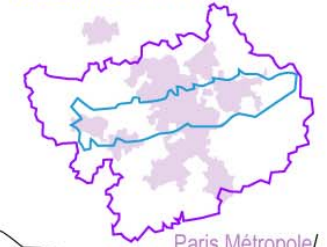
Paris Métropole/  
Périmètre IBA Emscher Park/  
Région Köln Bonn



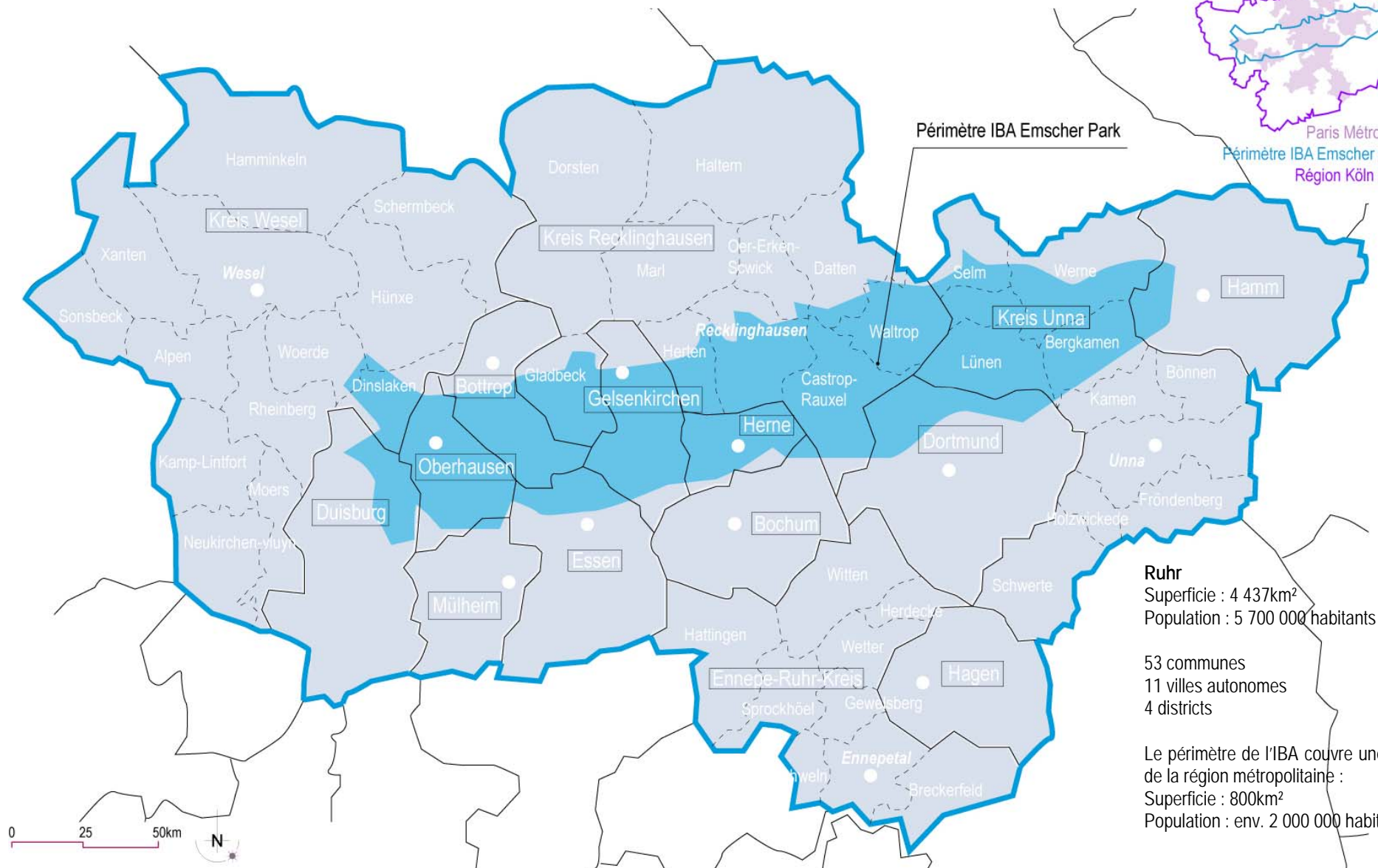
Paris Métropole  
87 membres fondateurs  
61 communes  
19 EPCI à fiscalité propre

# [Echelle région métropolitaine] Ruhrgebiet

SCHEMA COMPARATIF:



Paris Métropole/  
Périmètre IBA Emscher Park/  
Région Köln Bonn

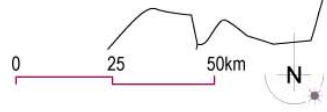


Périmètre IBA Emscher Park

**Ruhr**  
Superficie : 4 437km<sup>2</sup>  
Population : 5 700 000 habitants

53 communes  
11 villes autonomes  
4 districts

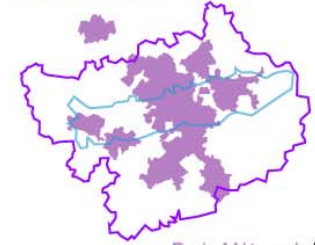
Le périmètre de l'IBA couvre une partie  
de la région métropolitaine :  
Superficie : 800km<sup>2</sup>  
Population : env. 2 000 000 habitants



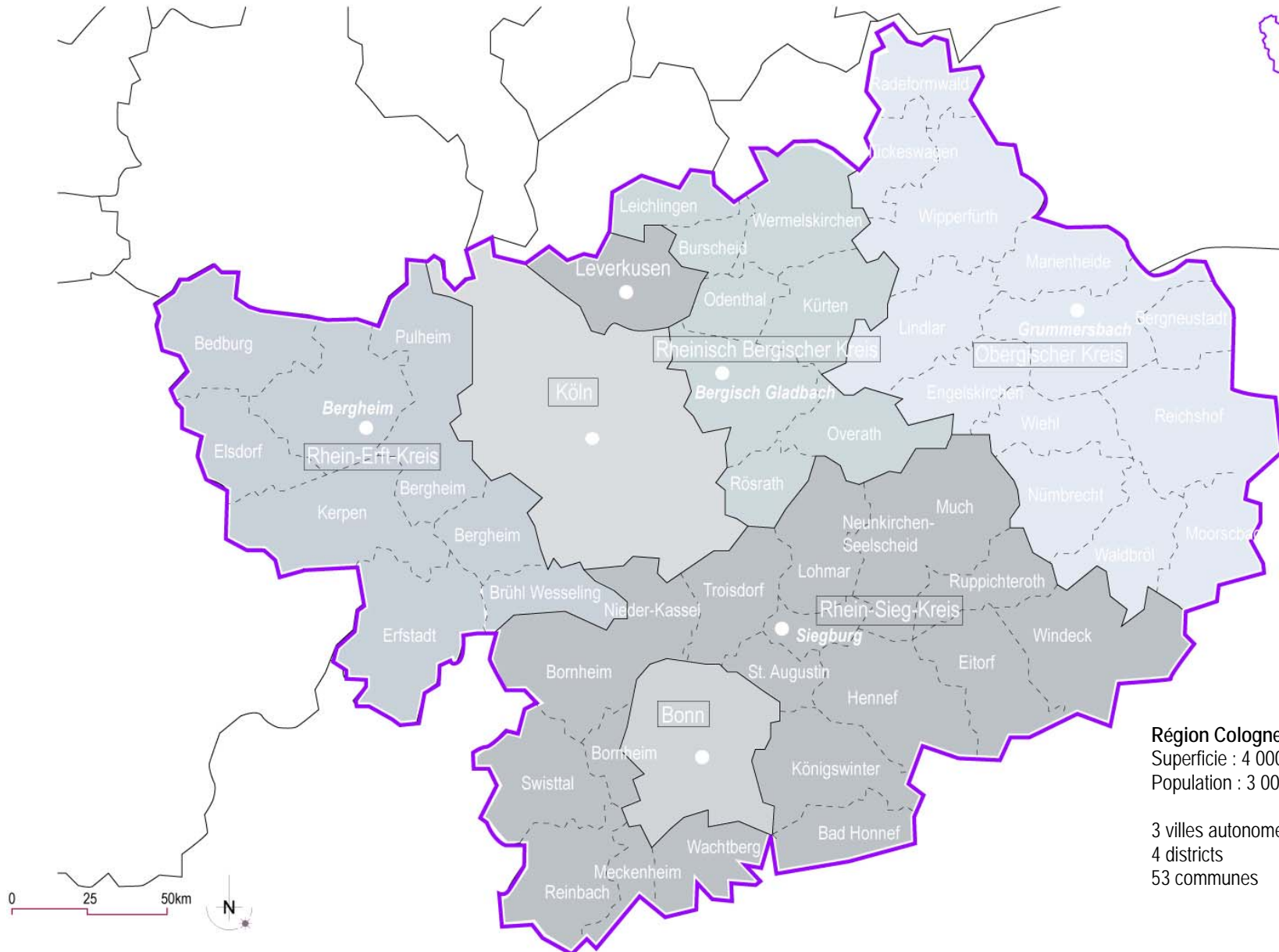
# [Echelle région métropolitaine]

## Région Cologne Bonn

SCHEMA COMPARATIF:



Paris Métropole/  
Périmètre IBA Emscher Park/  
Région Köln Bonn



**Région Cologne Bonn**  
Superficie : 4 000km<sup>2</sup>  
Population : 3 000 000 habitants

3 villes autonomes : Cologne, Bonn, Leverkusen  
4 districts  
53 communes

